Ⅰ　土地・気象

土地・気象

都市計画用途地域（市街化区域）

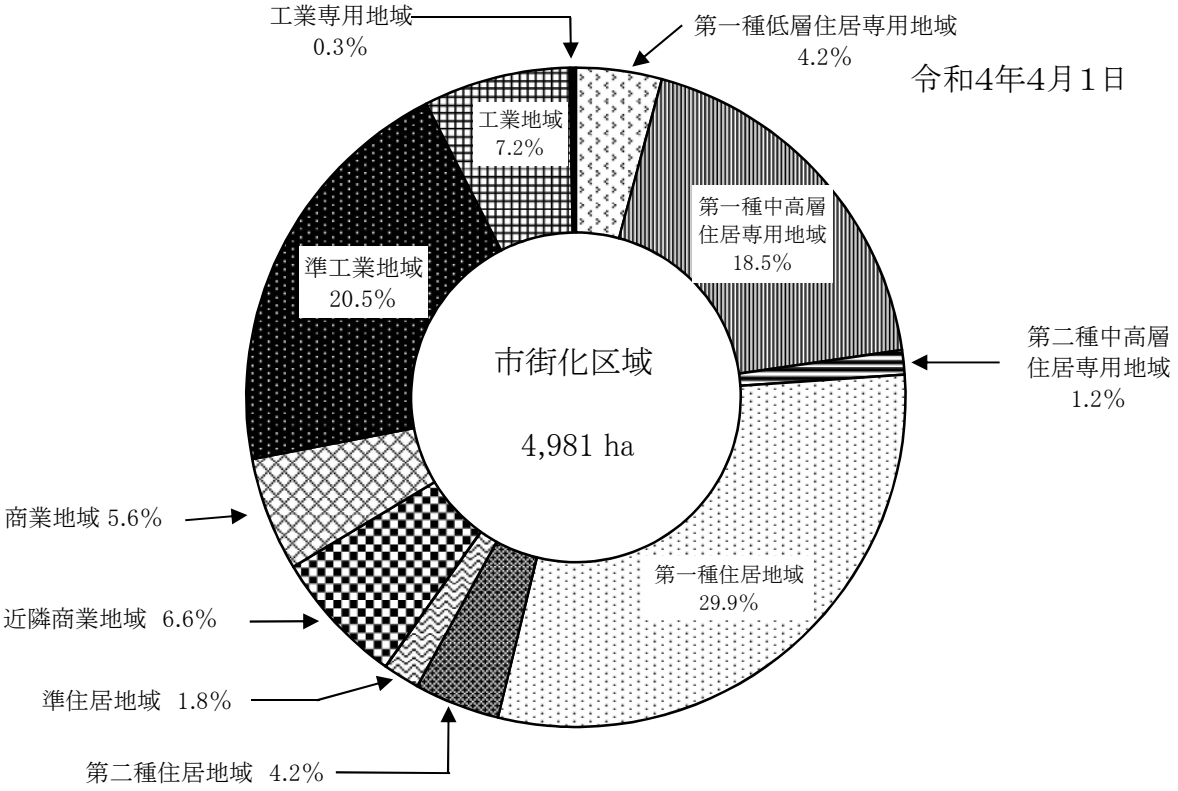

土 地 利 用 状 況

この表は、5年に1度実施される都市計画基礎調査による土地面積と構成比である。

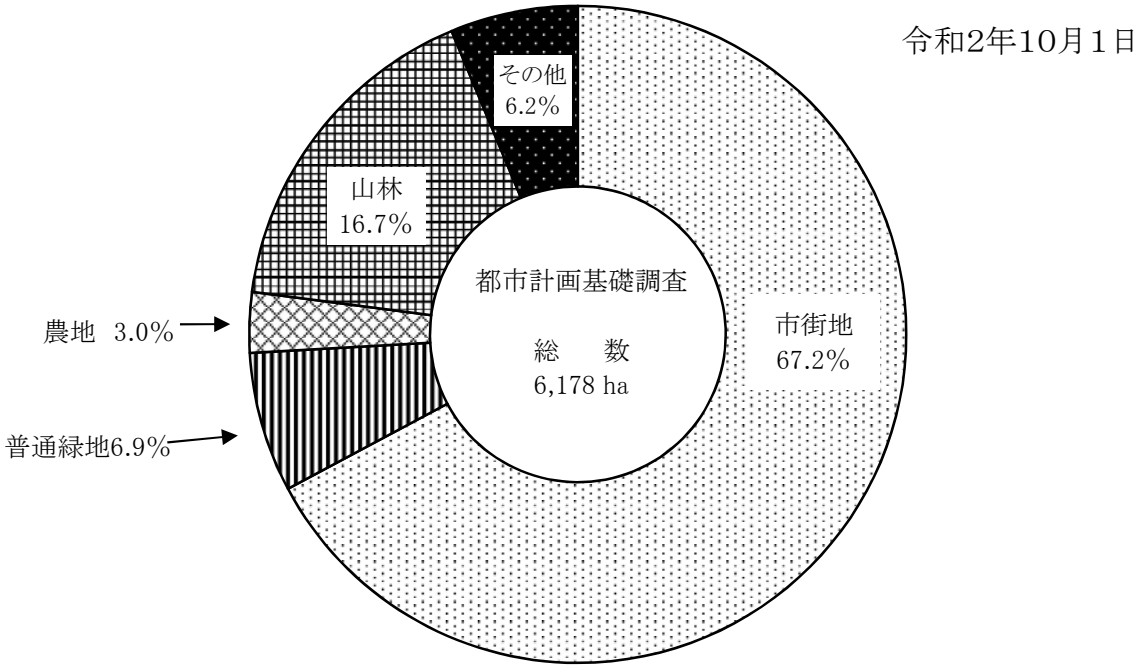

1．市域の変遷

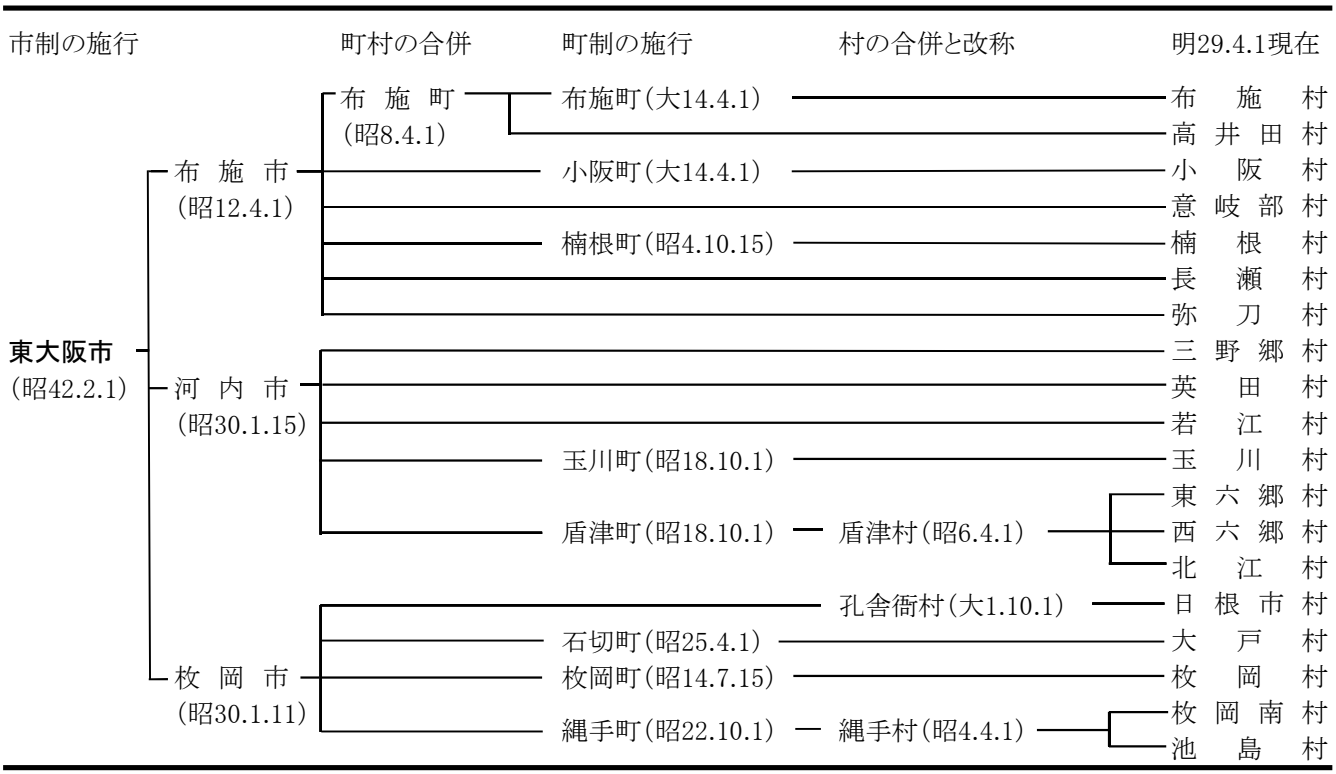

2．位　　置

経度・緯度	東大阪市役所	東　端 (山手町)	西　端 (足代1丁目)	南　端 (大蓮東4丁目)	北　端 (加納6丁目)
経　度	135° 36′ 03″	135° 40′ 44″	135° 33′ 25″	135° 34′ 29″	135° 37′ 38″
緯　度	34° 40′ 46″	34° 40′ 42″	34° 39′ 50″	34° 37′ 56″	34° 42′ 16″

資料:国土地理院「日本の東西南北端点の経度緯度」

3．面積・周囲・広ぼう・海抜

面積	周囲	広ぼう		海抜			
		東　西	南　北	最低		最高	
(km²)	(km)	(km)	(km)	地　名	標高(m)	地　名	標高(m)
61.78	44.8	11.2	7.9	東大阪大学 敬愛高等学校	T.P. 0.54	生駒山上三角点 奈　良　側	T.P. 642.27

(注)東大阪市全市の面積は、国土地理院の資料による。
(注)最低地名は平成9年度中に測定した市内の水準点のうち、最低を示した水準点である。また、T.P. とは、東京湾平均中等潮位である。

4. 市内主要河川

単位:m　　令和4年4月1日現在

河川名	種類	区域 自	区域 至	市内流路両岸平均延長
寝屋川	一級河川	北谷川の合流点	旧淀川への合流点	1 335
第二寝屋川	〃	恩智川からの分派点	寝屋川への合流点	6 455
恩智川	〃	柏原市大県3丁目4番の1地先府道橋梁下流端	寝屋川への合流点	6 475
日下川	〃	布市町3丁目5番の50地先の国道橋梁下流端	恩智川への合流点	359
音川	〃	上石切町1丁目3番の41番地先の近畿日本鉄道鉄橋下流端	恩智川への合流点	2 158
御神田川	〃	神田町1番の1地先府道橋梁下流端	長門川への合流点	638
箕後川	〃	横小路町6丁目1450番地先の国道橋梁下流端	恩智川への合流点	1 165
大川	〃	善根寺町6丁目5番-24地先	恩智川への合流点	1 653
新川	〃	弥生町8番-38地先の上流端を示す標柱	恩智川への合流点	861
長門川	〃	下六万寺町2丁目1番-2地先府道橋梁下流端	恩智川への合流点	1 521
戸堀川	準用河川	新池島町1丁目1番の5地先	恩智川への合流点	650
門樋川	〃	池島町1丁目5番の6地先	長門川への合流点	1 000
一生川	普通河川	善根寺町4丁目8番の16地先	善根寺町4丁目9番の23地先	170
一生濠	〃	善根寺町4丁目7番の8地先	銭屋川への合流点	400
十三川	〃	善根寺町3丁目1番の41地先の国道下流端	大川への合流点	710
才賀志川	〃	日下町5丁目1番の35地先の国道下流端	十三川への合流点	740
日下川	〃	日下町4丁目3番の3地先	一級河川日下川への合流点	750
豊浦川	〃	豊浦町17番の23地先の近鉄橋梁下流端	恩智川への合流点	1 800
名黒川	〃	旭町8番の7地先	恩智川への合流点	726
乾田川	〃	池島町8丁目6番の32地先	門樋川への合流点	450
大門川	〃	六万寺町1丁目11番の19地先の大門川雨水幹線への合流点	六万寺町2丁目5番の14地先	220
箕後川	〃	横小路町5丁目9番の9地先の国道下流端	一級河川箕後川への合流点	313

資料:土木部河川課

5. 都市計画用途地域

単位:ha　　令和4年4月1日現在

区分	総数	市街化区域 計	第一種低層住居専用地域	第一種中高層住居専用地域	第二種中高層住居専用地域	第一種住居地域	第二種住居地域	準住居地域	近隣商業地域	商業地域	準工業地域	工業地域	工業専用地域	市街化調整区域
面積	6 178	4 981	210	921	60	1 490	204	90	328	276	1 025	360	18	1 197
構成比(%)	-	100.0	4.2	18.5	1.2	29.9	4.2	1.8	6.6	5.6	20.5	7.2	0.3	-

資料:都市計画室

6. 専用地区、その他の地域地区面積

単位:ha　　令和4年4月1日現在

特別用途地区(工業保全地区)	高度利用地区	特定用途誘導地区	防火地域	準防火地域	風致地区	特別緑地保全地区	流通業務地区	生産緑地地区
23.0	2.8	1.8	414.0	4 500.0	383.0	0.5	103.0	104.29

資料:都市計画室

7. 土地利用状況

この表は、5年に1度実施される都市計画基礎調査による土地面積と構成比である。

単位:ha　　令和2年10月1日

区分	面積	構成比（%）
総数	**6 178.0**	**100.0**
市街地	4 152.4	67.2
一般市街地	2 696.1	43.6
商業業務地	438.2	7.1
工業地	1 000.4	16.2
集落地	－	－
官公署	17.7	0.3
普通緑地	425.3	6.9
公園・緑地	178.4	2.9
社寺敷地・公開庭園	24.4	0.4
学校	209.8	3.4
墓地	12.7	0.2
農地	183.5	3.0
田・休耕地	113.2	1.8
畑	70.3	1.1
山林	1 028.6	16.7
水面	45.2	0.7
低湿地・荒蕪地	2.1	0.0
公共施設	70.2	1.1
道路・鉄道	252.2	4.1
その他の空地	18.5	0.3

資料:都市計画室

8. 農地の転用と移動状況

この表の農地法3条の申請とは、農地の権利移動の申請をいい、4条申請とは権利移動を伴わず農地を他の目的に転用する場合であり、5条申請とは権利移動を伴う農地の転用をいう。

単位:㎡

年・転用	5条申請		4条申請		3条申請	
	件数	面積	件数	面積	件数	面積
平成30年						
総計	53	28 545	121	66 746	8	4 202
住宅	6	3 446	49	19 672	－	－
工場	1	1 163	3	2 447	－	－
その他	46	23 936	69	44 627	－	－
令和元年						
総計	50	39 329	112	55 487	3	1 195
住宅	14	5 645	47	18 091	－	－
工場	－	－	5	1 557	－	－
その他	36	33 684	60	35 839	－	－
令和2年						
総計	52	32 223	121	65 295	6	2 070
住宅	10	6 364	57	25 866	－	－
工場	－	－	5	3 384	－	－
その他	42	25 859	59	36 045	－	－
令和3年						
総計	**48**	**17 881**	**117**	**65 294**	**7**	**4 903**
住宅	**16**	**3 821**	**43**	**22 428**	**－**	**－**
工場	**1**	**259**	**3**	**1 664**	**－**	**－**
その他	**31**	**13 801**	**71**	**41 202**	**－**	**－**

資料:農業委員会事務局

9. 有 租 地

(1) 面　　積

この表は、各年1月1日現在の固定資産税課税台帳による土地面積である。

単位:㎡

区　　分	平成30年	平成31年	令和2年	令和3年	**令和4年**
総　　数	36 874 434	36 868 772	36 839 599	36 821 323	**36 810 877**
宅　　地	30 344 289	30 373 485	30 396 309	30 416 877	**30 440 799**
1）商業地区	473 505	481 608	481 059	424 613	**419 294**
1）住宅地区	23 671 686	23 683 002	23 700 788	23 752 753	**23 777 819**
1）工業地区	6 199 098	6 208 875	6 214 462	6 239 511	**6 243 686**
1）農業用施設の用に供する宅地	–	–	–	–	**–**
田	903 896	884 912	847 556	828 744	**805 725**
畑	1 033 660	1 010 431	988 397	965 557	**950 355**
池　　沼	1 267	1 808	1 267	1 167	**1 167**
山　　林	2 950 774	2 955 673	2 961 788	2 952 922	**2 945 862**
原　　野	44 677	48 836	48 126	49 947	**49 947**
雑　種　地	1 595 871	1 593 627	1 596 156	1 606 109	**1 617 022**
鉄軌道用地	491 914	482 857	469 106	476 195	**468 114**
そ　の　他	1 103 957	1 110 770	1 127 050	1 129 914	**1 148 908**

資料:税務部税制課「市税概要」　1）免税点以上

(2) 評 価 額

この表は、各年1月1日現在の固定資産税課税台帳による土地評価額である。

単位:千円

区　　分	平成30年	平成31年	令和2年	令和3年	**令和4年**
総　　数	2 640 372 871	2 637 737 496	2 636 300 050	2 674 398 641	**2 673 305 131**
宅　　地	2 545 665 856	2 545 232 333	2 544 079 399	2 580 804 109	**2 579 153 195**
1）商業地区	68 026 691	69 396 007	69 343 649	65 779 907	**64 387 987**
1）住宅地区	1 994 462 930	1 991 965 340	1 990 388 551	1 992 679 830	**1 992 155 054**
1）工業地区	483 176 235	483 870 986	484 347 199	522 344 372	**522 610 154**
1）農業用施設の用に供する宅地	–	–	–	–	**–**
田	5 288 255	4 502 899	4 354 326	4 252 668	**3 790 487**
畑	14 934 701	14 180 618	13 818 964	13 123 148	**12 362 473**
池　　沼	24 842	27 825	24 447	21 510	**21 148**
山　　林	521 828	520 923	523 153	511 125	**497 872**
原　　野	4 046	4 465	4 437	4 599	**4 599**
雑　種　地	73 933 343	73 268 433	73 495 324	75 681 482	**77 475 357**
（鉄軌道用地）	20 108 678	18 770 459	18 468 288	19 301 269	**18 964 754**
（そ　の　他）	53 824 665	54 497 974	55 027 036	56 380 213	**58 510 603**

資料:税務部税制課「市税概要」　1）免税点以上

10．大阪府都市別住宅地の平均価格等及び変動率

単位:円/㎡　　各年1月1日現在

都市	令和3年 標準地数	令和3年 平均価格	令和3年 上位の価格	令和3年 下位の価格	令和3年 変動率(%)	令和4年 標準地数	令和4年 平均価格	令和4年 上位の価格	令和4年 下位の価格	令和4年 変動率(%)
大阪市	223	247 000	1 050 000	102 000	△ 0.1	223	249 300	1 080 000	99 000	0.6
堺市	132	134 700	321 000	42 700	△ 0.3	132	136 500	325 000	42 500	1.2
岸和田市	42	88 200	134 000	32 100	△ 0.9	42	88 100	134 000	31 500	△ 0.4
豊中市	55	210 000	354 000	149 000	0.0	55	211 300	365 000	149 000	0.5
池田市	20	189 400	330 000	43 200	0.1	20	190 800	340 000	42 000	0.4
吹田市	56	209 700	305 000	139 000	△ 0.2	56	210 800	316 000	139 000	0.4
泉大津市	12	105 000	128 000	93 200	△ 0.8	12	104 600	129 000	93 200	△ 0.4
高槻市	44	152 300	259 000	59 100	△ 0.2	44	152 900	265 000	58 400	0.2
貝塚市	23	60 400	89 700	20 900	△ 0.2	23	60 300	89 700	20 700	△ 0.2
守口市	18	160 100	234 000	123 000	△ 0.6	18	159 800	235 000	122 000	△ 0.3
枚方市	56	126 000	277 000	20 300	△ 0.3	56	126 400	284 000	20 100	0.2
茨木市	34	171 700	320 000	31 800	0.1	34	172 900	330 000	31 500	0.3
八尾市	36	127 800	218 000	47 000	△ 0.4	36	127 800	219 000	45 500	△ 0.2
泉佐野市	22	60 700	98 000	22 400	△ 0.3	22	60 800	100 000	22 000	△ 0.1
富田林市	27	79 200	138 000	21 900	△ 0.9	27	78 900	139 000	21 500	△ 0.5
寝屋川市	28	123 000	177 000	99 300	△ 0.9	28	122 700	178 000	98 600	△ 0.3
河内長野市	27	62 200	109 000	20 200	△ 1.3	27	61 700	108 000	19 800	△ 1.0
松原市	18	113 500	171 000	82 500	△ 1.5	18	113 500	179 000	81 500	△ 0.2
大東市	17	128 400	167 000	80 000	△ 0.7	17	128 500	171 000	77 500	△ 0.1
和泉市	33	77 800	100 000	21 600	△ 0.6	33	77 600	101 000	21 200	△ 0.3
箕面市	27	179 700	249 000	53 000	0.5	27	181 700	255 000	52 000	0.9
柏原市	17	97 000	145 000	31 200	△ 0.7	17	96 500	145 000	30 600	△ 0.6
羽曳野市	21	88 600	162 000	37 800	△ 1.6	21	87 800	162 000	37 000	△ 1.0
門真市	18	123 600	145 000	95 500	△ 0.8	18	122 900	145 000	95 000	△ 0.6
摂津市	14	161 900	201 000	124 000	△ 0.4	14	162 100	203 000	123 000	0.0
高石市	11	125 600	165 000	106 000	△ 0.4	11	126 300	167 000	106 000	0.5
藤井寺市	13	126 200	209 000	89 000	△ 0.7	13	125 700	210 000	88 200	△ 0.5
東大阪市	**56**	**146 000**	**297 000**	**53 500**	**△ 0.5**	**56**	**145 900**	**310 000**	**52 800**	**△ 0.3**
泉南市	20	43 800	56 100	15 200	△ 0.7	20	43 600	56 100	15 100	△ 0.6
四條畷市	10	100 200	138 000	30 000	△ 0.8	10	99 900	139 000	29 500	△ 0.6
交野市	16	109 700	156 000	46 700	△ 0.5	16	109 800	157 000	47 000	△ 0.1
大阪狭山市	12	101 500	159 000	37 800	△ 0.4	12	102 400	163 000	37 000	0.5
阪南市	18	38 200	55 600	12 000	△ 1.3	18	37 700	55 700	11 800	△ 1.4

資料:国土交通省「地価公示」

地価公示法に基づいて、国土交通省土地鑑定委員会が、適正な地価の形成に寄与するために、毎年1月1日時点における

標準地番号	所在	地価(円/㎡)	地積(㎡)	形状	利用区分構造	前面道路	その他の接面道路
東大阪							
1	大阪府東大阪市中小阪5丁目369番45	194,000	161	(1.0:1.5)	建物などの敷地、W(木造) 2F	北 5.0m 道路	
2	大阪府東大阪市豊浦町658番4	99,000	141	(1.0:1.2)	建物などの敷地、W(木造) 2F	南 3.0m 市道	
3	大阪府東大阪市六万寺町1丁目838番18	71,000	104	(1.0:1.5)	建物などの敷地、W(木造) 2F B1	西 6.8m 市道	
4	大阪府東大阪市横沼町2丁目40番21	182,000	156	(1.0:2.0)	建物などの敷地、W(木造) 2F	南 6.5m 市道	
5	大阪府東大阪市若江南町2丁目48番9	119,000	175	(1.0:2.0)	建物などの敷地、W(木造) 2F	北 4.0m 市道	
6	大阪府東大阪市東上小阪605番2外	154,000	157	(1.0:1.2)	建物などの敷地、W(木造) 2F	東 4.0m 市道	
7	大阪府東大阪市玉串元町2丁目71番1外	100,000	243	台形 (1.0:1.2)	建物などの敷地、W(木造) 2F	北 3.5m 市道	
8	大阪府東大阪市上小阪1丁目33番2外	195,000	165	(1.0:1.5)	建物などの敷地、LS(軽量鉄骨造) 2F	南 4.0m 市道	
9	大阪府東大阪市稲田本町3丁目786番8	159,000	228	(1.0:2.0)	建物などの敷地、W(木造) 2F	南 3.5m 道路	
10	大阪府東大阪市吉田1丁目952番6	159,000	96	(1.0:2.0)	建物などの敷地、W(木造) 2F	南 4.8m 市道	
11	大阪府東大阪市松原1丁目458番22	135,000	102	(1.0:2.5)	建物などの敷地、W(木造) 3F	北 4.5m 市道	
12	大阪府東大阪市大蓮東3丁目1715番89	135,000	165	(1.0:2.0)	建物などの敷地、W(木造) 2F	北 4.0m 私道	
13	大阪府東大阪市客坊町985番6	112,000	84	(1.5:1.0)	建物などの敷地、W(木造) 2F	西 4.7m 私道	
14	大阪府東大阪市善根寺町1丁目592番42	91,000	124	(1.0:1.2)	建物などの敷地、W(木造) 2F	東 5.7m 市道	
15	大阪府東大阪市森河内西1丁目188番2	166,000	165	(1.0:1.2)	建物などの敷地、W(木造) 2F	南西 5.3m 市道	
16	大阪府東大阪市花園東町1丁目931番48	165,000	115	(1.0:2.0)	建物などの敷地、LS(軽量鉄骨造) 2F	西 4.0m 私道	
17	大阪府東大阪市御厨南3丁目548番41	184,000	66	(1.0:2.0)	建物などの敷地、W(木造) 2F	北 6.0m 市道	
18	大阪府東大阪市東石切町4丁目1641番13	143,000	130	(1.0:1.5)	建物などの敷地、LS(軽量鉄骨造) 2F	東 5.0m 市道	
19	大阪府東大阪市昭和町800番21	183,000	296	(1.0:2.0)	建物などの敷地、W(木造) 2F	北 5.5m 市道	
20	大阪府東大阪市日下町3丁目1413番48外	107,000	99	(1.0:2.0)	建物などの敷地、W(木造) 3F	西 4.0m 私道	
21	大阪府東大阪市下六万寺町3丁目1153番2外	120,000	148	(1.0:3.0)	建物などの敷地、S(鉄骨造) 3F	西 4.0m 市道	
22	大阪府東大阪市新池島町2丁目1377番17	143,000	117	(1.0:2.0)	建物などの敷地、W(木造) 2F	東 4.0m 市道	
23	大阪府東大阪市衣摺5丁目165番10	145,000	70	(1.0:1.0)	建物などの敷地、W(木造) 3F	西 5.7m 市道	
24	大阪府東大阪市宝持2丁目300番60	181,000	219	(1.0:1.5)	建物などの敷地、W(木造) 2F	東 4.0m 市道	
25	大阪府東大阪市中新開1丁目14番33	161,000	162	(1.0:1.5)	建物などの敷地、W(木造) 2F	西 6.0m 市道	
26	大阪府東大阪市中野2丁目21番122	152,000	89	(1.0:2.0)	建物などの敷地、W(木造) 3F	西 4.7m 市道	
27	大阪府東大阪市加納8丁目420番12	117,000	172	(1.0:2.5)	建物などの敷地、W(木造) 2F	北 4.0m 私道	
28	大阪府東大阪市永和3丁目49番7外	203,000	188	(1.0:3.0)	建物などの敷地、S(鉄骨造) 2F	南 6.4m 市道	
29	大阪府東大阪市吉田本町3丁目2番13	144,000	175	(1.0:1.2)	建物などの敷地、W(木造) 2F	南 3.8m 市道	
30	大阪府東大阪市喜里川町111番29	107,000	167	(1.0:1.0)	建物などの敷地、LS(軽量鉄骨造) 2F	東 3.2m 私道	
31	大阪府東大阪市友井2丁目250番45	142,000	90	(1.0:2.5)	建物などの敷地、W(木造) 2F	西 4.0m 私道	
32	大阪府東大阪市金岡3丁目28番34外	162,000	321	(1.0:1.2)	建物などの敷地、W(木造) 1F	北東 4.5m 私道	
33	大阪府東大阪市森河内東2丁目40番	156,000	135	(1.0:2.0)	建物などの敷地、LS(軽量鉄骨造) 3F	北西 6.7m 市道	
34	大阪府東大阪市池島町1丁目2057番11	93,300	91	(1.0:2.5)	建物などの敷地、W(木造) 2F	南 7.8m 道路	
35	大阪府東大阪市御幸町715番7	142,000	162	(1.0:1.0)	建物などの敷地、W(木造) 2F	西 3.8m 市道	
36	大阪府東大阪市横小路町2丁目517番7外	90,400	149	(1.0:1.2)	建物などの敷地、W(木造) 3F	東 6.8m 市道	
37	大阪府東大阪市小若江1丁目82番10外	150,000	122	(1.0:2.0)	建物などの敷地、W(木造) 2F	北 3.5m 私道	
38	大阪府東大阪市柏田本町829番4	119,000	116	(1.0:1.2)	建物などの敷地、W(木造) 2F	東 4.0m 市道	
39	大阪府東大阪市吉田4丁目90番16	156,000	187	(1.2:1.0)	建物などの敷地、W(木造) 2F	東 5.0m 私道	
40	大阪府東大阪市鴻池町1丁目766番25	171,000	145	(1.0:1.0)	建物などの敷地、W(木造) 2F	南 4.0m 市道	
41	大阪府東大阪市川田2丁目154番1	126,000	130	(1.0:1.0)	建物などの敷地、W(木造) 2F	東 4.0m 市道	南 側道
42	大阪府東大阪市小阪1丁目217番3	310,000	1 501	(1.5:1.0)	建物などの敷地、RC(鉄筋 コンクリート造) 15F B1	南 7.8m 市道	背面道
43	大阪府東大阪市太平寺1丁目60番10	167,000	89	(1.0:1.5)	建物などの敷地、W(木造) 2F	南 3.8m 市道	
44	大阪府東大阪市新家西町41番87	146,000	78	(1.0:2.0)	建物などの敷地、W(木造) 2F	北 6.7m 市道	
45	大阪府東大阪市新庄1丁目760番2	112,000	132	(1.0:1.2)	建物などの敷地、W(木造) 2F	西 4.0m 市道	

資料:国土交通省「地価公示」

標準地の正常な価格を3月に公示するもので、社会・経済活動についての制度インフラとなっています。 令和4年1月1日

給排水(ガス・水道・下水)	最寄駅・距離(m)	法規制	建ぺい率・容積率(%)	区域区分	利用現況	周辺地利用現況
ガ 水 下	八戸ノ里、500m	第一種中高層住居専用地域、準防火地域	60 200	市街化区域	住宅	中規模住宅等が建ち並ぶ利便性が良い住宅地域
ガ 水 下	枚岡、400m	第一種住居地域、準防火地域	60 200	市街化区域	住宅	中規模一般住宅が多い既成住宅地域
ガ 水 下	瓢箪山、2,200m	第一種低層住居専用地域、準防火地域	60 150	市街化区域	住宅	小規模一般住宅が多い山麓の住宅地域
ガ 水 下	俊徳道、550m	第一種住居地域、準防火地域	60 200	市街化区域	住宅	一般住宅の中にマンション等も混在する住宅地域
ガ 水 下	若江岩田、1,400m	第一種住居地域、準防火地域	60 200	市街化区域	住宅	中小規模一般住宅、作業所が混在する住宅地域
ガ 水 下	八戸ノ里、1,500m	第一種住居地域、準防火地域	60 200	市街化区域	住宅	中小規模住宅が学園施設の周辺にある住宅地域
ガ 水 下	河内花園、1,600m	第一種中高層住居専用地域、準防火地域	60 200	市街化区域	住宅	中小規模一般住宅が多い住宅地域
ガ 水 下	長瀬、700m	第一種中高層住居専用地域、準防火地域	60 200	市街化区域	住宅	中小規模一般住宅が多い区画整然とした住宅地域
ガ 水 下	徳庵、600m	第一種住居地域、準防火地域	60 200	市街化区域	住宅	中小規模一般住宅が建ち並ぶ既成住宅地域
ガ 水 下	河内花園、450m	第一種中高層住居専用地域、準防火地域	60 200	市街化区域	住宅	小規模一般住宅等が建ち並ぶ住宅地域
ガ 水 下	吉田、1,000m	第一種住居地域、準防火地域	60 200	市街化区域	住宅	中小規模一般住宅が多い既成住宅地域
ガ 水 下	弥刀、600m	第一種中高層住居専用地域、準防火地域	60 200	市街化区域	住宅	中小規模住宅が建ち並ぶ住宅地域
ガ 水 下	瓢箪山、700m	第一種中高層住居専用地域、準防火地域	60 200	市街化区域	住宅	一般住宅の中にアパート等も見られる住宅地域
ガ 水 下	新石切、2,500m	第一種中高層住居専用地域、準防火地域	60 200	市街化区域	住宅	中小規模一般住宅が多い山手の住宅地域
ガ 水 下	放出、500m	第一種住居地域、準防火地域	60 200	市街化区域	住宅	中小規模住宅、アパートが混在する既成住宅地域
ガ 水 下	河内花園、750m	第一種中高層住居専用地域、準防火地域	60 200	市街化区域	住宅	中小規模一般住宅が建ち並ぶ住宅地域
ガ 水 下	八戸ノ里、600m	第一種住居地域、準防火地域	60 200	市街化区域	住宅	小規模一般住宅にアパートも混在する住宅地域
ガ 水 下	石切、500m	第一種中高層住居専用地域、準防火地域	60 200	市街化区域	住宅	中規模住宅が多い高台の住宅地域
ガ 水 下	瓢箪山、450m	第一種中高層住居専用地域、準防火地域	60 200	市街化区域	住宅	中規模一般住宅に共同住宅が見られる住宅地域
ガ 水 下	新石切、1,500m	第一種中高層住居専用地域、準防火地域	60 200	市街化区域	住宅	中小規模一般住宅が建ち並ぶ住宅地域
ガ 水 下	瓢箪山、1,000m	第一種住居地域、準防火地域	60 200	市街化区域	住宅	中小規模一般住宅が建ち並ぶ住宅地域
ガ 水 下	東花園、850m	第一種中高層住居専用地域、準防火地域	60 200	市街化区域	住宅	小規模一般住宅が建ち並ぶ住宅地域
ガ 水 下	衣摺加美北、400m	第二種住居地域、準防火地域	60 200	市街化区域	住宅	一般住宅のほかに家内工場が混在する住宅地域
ガ 水 下	八戸ノ里、1,200m	第一種住居地域、準防火地域	60 200	市街化区域	住宅	中規模一般住宅が建ち並ぶ住宅地域
ガ 水 下	吉田、750m	第一種住居地域、準防火地域	60 200	市街化区域	住宅	一般住宅、作業所等が混在する住宅地域
ガ 水 下	荒本、850m	第一種住居地域、準防火地域	60 200	市街化区域	住宅	中小規模の一般住宅が建ち並ぶ住宅地域
ガ 水 下	住道、1,300m	第一種住居地域、準防火地域	60 200	市街化区域	住宅	一般住宅等が建ち並ぶ既成住宅地域
ガ 水 下	俊徳道、550m	第一種中高層住居専用地域、準防火地域	60 200	市街化区域	住宅	中小規模一般住宅が多い住宅地域
ガ 水 下	吉田、500m	第一種住居地域、準防火地域	60 200	市街化区域	住宅	一般住宅の中に作業所等も見られる住宅地域
ガ 水 下	枚岡、350m	第一種中高層住居専用地域、準防火地域	60 200	市街化区域	住宅	中小規模一般住宅が多い住宅地域
ガ 水 下	弥刀、550m	第一種住居地域、準防火地域	60 200	市街化区域	住宅	中小規模一般住宅が多い住宅地域
ガ 水 下	弥刀、700m	第一種中高層住居専用地域、準防火地域	60 200	市街化区域	住宅	中規模一般住宅が多い比較的閑静な住宅地域
ガ 水 下	高井田、650m	第一種住居地域、準防火地域	60 200	市街化区域	住宅	一般住宅、作業所等が混在する住宅地域
ガ 水 下	瓢箪山、1,900m	第一種中高層住居専用地域、準防火地域	60 200	市街化区域	住宅	中小規模一般住宅を中心とする住宅地域
ガ 水 下	瓢箪山、720m	第一種住居地域、準防火地域	60 200	市街化区域	住宅	中小規模一般住宅に共同住宅も混在する住宅地域
ガ 水 下	瓢箪山、1,900m	第一種中高層住居専用地域、準防火地域	60 200	市街化区域	住宅	中規模既存住宅に建売住宅が混在する住宅地域
ガ 水 下	長瀬、350m	第一種中高層住居専用地域、準防火地域	60 200	市街化区域	住宅	中小規模一般住宅、共同住宅が密集する住宅地域
ガ 水 下	JR長瀬、400m	第二種住居地域、準防火地域	60 200	市街化区域	住宅	中小規模一般住宅が多い住宅地域
ガ 水 下	東花園、1,000m	第一種住居地域、準防火地域	60 200	市街化区域	住宅	中規模住宅が建ち並ぶ区画整然とした住宅地域
ガ 水 下	鴻池新田、900m	第一種中高層住居専用地域、準防火地域	60 200	市街化区域	住宅	中規模住宅が建ち並ぶ閑静な住宅地域
ガ 水 下	吉田、1,600m	第一種住居地域、準防火地域	60 200	市街化区域	住宅	一般住宅が建ち並ぶ既成住宅地域
ガ 水 下	河内小阪、270m	商業地域、防火地域	80 400	市街化区域	共同住宅	中高層マンション等が建ち並ぶ地域
ガ 水 下	俊徳道、650m	第一種住居地域、準防火地域	60 200	市街化区域	住宅	中小規模一般住宅が多い住宅地域
ガ 水 下	長田、620m	第一種住居地域、準防火地域	60 200	市街化区域	住宅	小規模一般住宅が建ち並ぶ住宅地域
ガ 水 下	鴻池新田、1,500m	第一種住居地域、準防火地域	60 200	市街化区域	住宅	小規模一般住宅のほか車庫等も見られる住宅地域

地価公示法に基づいて、国土交通省土地鑑定委員会が、適正な地価の形成に寄与するために、毎年1月1日時点における

標準地番号	所在	地価(円/㎡)	地積(㎡)	形状	利用区分構造	前面道路	その他の接面道路
東大阪							
46	大阪府東大阪市西石切町1丁目27番4	165,000	182	台形(1.0:1.2)	建物などの敷地、S(鉄骨造) 2F	東 4.0m 私道	
47	大阪府東大阪市西岩田4丁目336番14	142,000	74	(1.0:1.2)	建物などの敷地、S(鉄骨造) 3F	北 4.7m 市道	
48	大阪府東大阪市森河内西1丁目4番28	184,000	126	(1.0:1.2)	建物などの敷地、W(木造) 3F	北 6.0m 市道	
49	大阪府東大阪市五条町1457番4	52,800	225	(1.2:1.0)	建物などの敷地、S(鉄骨造) 2F	東 4.5m 私道	
50	大阪府東大阪市若江北町2丁目48番14	142,000	54	(1.0:1.5)	建物などの敷地、W(木造) 2F	東 4.7m 市道	
51	大阪府東大阪市高井田元町2丁目1483番4	179,000	167	(1.0:2.0)	建物などの敷地、W(木造) 2F	北 3.8m 市道	
52	大阪府東大阪市菱屋東1丁目520番30	144,000	100	(1.0:1.5)	建物などの敷地、W(木造) 2F	南東 5.7m 市道	
53	大阪府東大阪市柏田東町1050番4	146,000	102	(1.0:1.0)	建物などの敷地、W(木造) 2F	東 3.5m 市道	
54	大阪府東大阪市荒川2丁目61番4外	190,000	116	(1.0:1.5)	建物などの敷地、LS(軽量鉄骨造) 2F	南 4.0m 市道	
55	大阪府東大阪市南鴻池町2丁目1985番153	162,000	107	(1.0:1.5)	建物などの敷地、W(木造) 2F	北 4.0m 市道	
56	大阪府東大阪市上四条町1290番14	94,500	167	(1.0:2.0)	建物などの敷地、LS(軽量鉄骨造) 2F	東 4.2m 市道	
5-1	大阪府東大阪市足代1丁目47番5	299,000	78	(1.0:3.0)	建物などの敷地、S(鉄骨造) 3F	東 8.0m 市道	
5-2	大阪府東大阪市吉田本町3丁目6番1	240,000	980	(1.0:1.5)	建物などの敷地、S(鉄骨造) 3F	北 40.0m 国道	西 側道
5-3	大阪府東大阪市足代新町45番3	287,000	258	台形(1.0:1.0)	建物などの敷地、RC(鉄筋 コンクリート造) 7F B1	北 10.0m 市道	
5-4	大阪府東大阪市岩田町3丁目482番4外	207,000	67	(1.0:4.5)	建物などの敷地、W(木造) 2F	西 8.0m 市道	
5-5	大阪府東大阪市下小阪1丁目608番10	246,000	235	台形(1.0:1.2)	建物などの敷地、S(鉄骨造) 4F	北東 5.5m 市道	
5-6	大阪府東大阪市四条町602番3	200,000	66	(1.0:3.0)	建物などの敷地、W(木造) 2F	西 8.0m 国道	
5-7	大阪府東大阪市吉松2丁目32番55外	182,000	132	(1.2:1.0)	建物などの敷地、RC(鉄筋 コンクリート造) 3F	東 6.0m 市道	
5-8	大阪府東大阪市鴻池元町650番2	219,000	141	(1.0:1.5)	建物などの敷地、S(鉄骨造) 3F	北 11.6m 市道	
5-9	大阪府東大阪市小阪2丁目145番4	293,000	116	(1.0:1.5)	建物などの敷地、S(鉄骨造) 4F	南 15.0m 市道	背面道
5-10	大阪府東大阪市箱殿町458番8外	154,000	99	(1.0:2.5)	建物などの敷地、S(鉄骨造) 3F	西 7.5m 国道	
5-11	大阪府東大阪市花園本町1丁目1093番32	196,000	73	(1.0:3.0)	建物などの敷地、W(木造) 2F	北 4.0m 市道	
5-12	大阪府東大阪市長田中1丁目62番	279,000	1 023	(1.0:2.5)	建物などの敷地、SRC(鉄骨鉄筋 コンクリート造) 8F	北 73.6m 国道	背面道
5-13	大阪府東大阪市足代1丁目84番10外	330,000	91	(1.0:2.0)	建物などの敷地、S(鉄骨造) 4F	東 30.0m 府道	
5-14	大阪府東大阪市荒川1丁目47番7外	180,000	95	(1.0:2.0)	建物などの敷地、W(木造) 2F	南 30.0m 市道	
5-15	大阪府東大阪市友井3丁目420番5	162,000	66	(1.0:1.5)	建物などの敷地、S(鉄骨造) 3F	南西 4.0m 私道	
5-16	大阪府東大阪市中小阪1丁目36番3	189,000	293	(2.0:1.0)	建物などの敷地、S(鉄骨造) 3F	南 16.0m 府道	
5-17	大阪府東大阪市御幸町696番6	162,000	1 314	(2.5:1.0)	建物などの敷地、S(鉄骨造) 2F	西 20.0m 国道	
5-18	大阪府東大阪市西石切町7丁目192番14外	139,000	1 239	(1.0:1.5)	建物などの敷地、S(鉄骨造) 2F	南 11.0m 市道	
9-1	大阪府東大阪市高井田中3丁目7番14	182,000	541	(1.0:1.2)	建物などの敷地、S(鉄骨造) 2F	西 8.0m 市道	
9-2	大阪府東大阪市鴻池徳庵町1239番5	126,000	481	台形(1.0:1.5)	建物などの敷地、S(鉄骨造) 2F	北西 8.0m 府道	背面道
9-3	大阪府東大阪市加納4丁目10番5	121,000	1 010	(1.0:1.5)	建物などの敷地、その他(SRC,RC,S,W,B以外、及び田、畑)	東 12.0m 市道	
9-4	大阪府東大阪市柏田西3丁目187番3	117,000	1 255	(1.0:2.0)	建物などの敷地、その他(SRC,RC,S,W,B以外、及び田、畑)	南 6.0m 市道	背面道
9-5	大阪府東大阪市新庄東26番	136,000	385	(1.0:2.0)	建物などの敷地、その他(SRC,RC,S,W,B以外、及び田、畑)	南東 8.0m 市道	
9-6	大阪府東大阪市若江東町5丁目914番5	93,800	330	(1.0:3.0)	建物などの敷地、その他(SRC,RC,S,W,B以外、及び田、畑)	西 4.0m 私道	
9-7	大阪府東大阪市布市町4丁目349番1外	86,000	1 970	(1.0:2.0)	建物などの敷地、その他(SRC,RC,S,W,B以外、及び田、畑)	北 6.4m 市道	
9-8	大阪府東大阪市加納5丁目12番16	120,000	414	(1.0:2.0)	建物などの敷地、その他(SRC,RC,S,W,B以外、及び田、畑)	西 8.0m 市道	
9-9	大阪府東大阪市長田西4丁目36番外	191,000	801	(1.0:1.5)	建物などの敷地、その他(SRC,RC,S,W,B以外、及び田、畑)	南 8.0m 市道	
9-10	大阪府東大阪市寿町3丁目10番7	133,000	494	(1.0:1.5)	建物などの敷地、その他(SRC,RC,S,W,B以外、及び田、畑)	南 5.5m 市道	
9-11	大阪府東大阪市水走1丁目302番3	124,000	562	(1.0:2.0)	建物などの敷地、S(鉄骨造) 2F	北 6.5m 市道	
9-12	大阪府東大阪市東鴻池町1丁目264番1外	112,000	1 818	台形(1.0:1.5)	建物などの敷地、S(鉄骨造) 2F	南西 6.9m 市道	背面道
9-13	大阪府東大阪市楠根3丁目64番2外	141,000	1 323	(1.0:1.5)	建物などの敷地、S(鉄骨造) 3F	南 7.0m 市道	
9-14	大阪府東大阪市中石切町6丁目2948番1	115,000	468	(1.0:2.0)	建物などの敷地、S(鉄骨造) 2F	東 7.1m 市道	
9-15	大阪府東大阪市菱江3丁目2番2	154,000	830	(1.0:2.5)	建物などの敷地、S(鉄骨造) 1F	南 16.0m 市道	背面道

価 格（つづき）

標準地の正常な価格を3月に公示するもので、社会・経済活動についての制度インフラとなっています。 令和4年1月1日

給排水(ガス・水道・下水)	最寄駅・距離(m)	法規制	建ぺい率・容積率(%)	区域区分	利用現況	周辺地利用現況
ガ水下	新石切、300m	第一種中高層住居専用地域、準防火地域	60 200	市街化区域	住宅	中小規模一般住宅が多い住宅地域
ガ水下	若江岩田、1,000m	第一種住居地域、準防火地域	60 200	市街化区域	住宅	小規模一般住宅が建ち並ぶ住宅地域
ガ水下	高井田、750m	第二種住居地域、準防火地域	60 200	市街化区域	住宅	中小規模一般住宅に営業所等が混在する住宅地域
ガ水下	枚岡、650m	-	60 200	市街化調整区域	住宅	一般住宅が見られる丘陵地の住宅地域
ガ水下	若江岩田、900m	第一種住居地域、準防火地域	60 200	市街化区域	住宅	小規模住宅が建ち並ぶ既成住宅地域
ガ水下	河内永和、500m	第一種住居地域、準防火地域	60 200	市街化区域	住宅	中規模一般住宅が建ち並ぶ既成住宅地域
ガ水下	若江岩田、500m	第一種住居地域、準防火地域	60 200	市街化区域	住宅	中小規模一般住宅が多い住宅地域
ガ水下	長瀬、630m	第一種住居地域、準防火地域	60 200	市街化区域	住宅	小規模住宅、事業所等が混在する既成住宅地域
ガ水下	俊徳道、120m	第一種住居地域、準防火地域	60 200	市街化区域	住宅	中小規模一般住宅が多い住宅地域
ガ水下	鴻池新田、1,000m	第一種中高層住居専用地域、準防火地域	60 200	市街化区域	住宅	一般住宅が建ち並ぶ区画整然とした住宅地域
ガ水下	瓢箪山、1,200m	第一種低層住居専用地域、準防火地域	60 150	市街化区域	住宅	中規模一般住宅が建ち並ぶ住宅地域
ガ水下	布施、130m	商業地域、防火地域	80 400	市街化区域	店舗兼住宅	各種小売店舗が建ち並ぶ駅前の既成商業地域
ガ水下	吉田、60m	近隣商業地域、防火地域	80 400	市街化区域	店舗	中低層の店舗、事務所等が建ち並ぶ駅前商業地域
ガ水下	布施、250m	商業地域、防火地域	80 400	市街化区域	店舗	中高層の店舗ビル等が多い歓楽街の商業地域
ガ水下	若江岩田、240m	近隣商業地域、準防火地域	80 300	市街化区域	店舗兼住宅	中低層の各種小売店舗が建ち並ぶ駅前の商業地域
ガ水下	河内小阪、150m	近隣商業地域、準防火地域	80 300	市街化区域	店舗兼事務所	店舗、マンション等が混在する駅前の商業地域
ガ水下	瓢箪山、250m	近隣商業地域、準防火地域	80 300	市街化区域	店舗	各種の店舗等が建ち並ぶ商業地域
ガ水下	長瀬、150m	近隣商業地域、準防火地域	80 300	市街化区域	店舗兼共同住宅	各種の小売店舗が建ち並ぶ商業地域
ガ水下	鴻池新田、300m	近隣商業地域、準防火地域	80 300	市街化区域	店舗	各種の小売店舗等が建ち並ぶ商業地域
ガ水下	八戸ノ里、250m	近隣商業地域、防火地域	80 400	市街化区域	店舗兼事務所	中層の各種店舗等の建ち並ぶ商業地域
ガ水下	新石切、800m	近隣商業地域、準防火地域	80 300	市街化区域	店舗兼住宅	店舗、店舗併用住宅等が多い近隣商業地域
ガ水下	河内花園、290m	近隣商業地域、準防火地域	80 300	市街化区域	店舗	中小規模の店舗等が建ち並ぶ駅前の商業地域
ガ水下	長田、近接	商業地域、防火地域	80 400	市街化区域	店舗兼共同住宅	中高層の店舗、共同住宅等が立地する商業地域
ガ水下	布施、120m	商業地域、防火地域	80 500	市街化区域	店舗、事務所兼住宅	各種小売店舗等が建ち並ぶ駅前の商業地域
ガ水下	布施、750m	近隣商業地域、準防火地域	80 300	市街化区域	店舗兼住宅	中小規模の店舗、住宅等が混在する商業地域
ガ水下	弥刀、110m	近隣商業地域、準防火地域	80 300	市街化区域	店舗	飲食店、小売店舗等が多い駅前の商業地域
ガ水下	河内小阪、960m	準住居地域、準防火地域	60 300	市街化区域	店舗兼共同住宅	店舗、店舗兼共同住宅等が混在する路線商業地域
ガ水下	瓢箪山、900m	準住居地域、準防火地域	60 300	市街化区域	店舗	国道沿いの店舗、飲食店舗等が多い路線商業地域
ガ水下	新石切、600m	商業地域、防火地域	80 400	市街化区域	事務所兼工場	繊維関係の事務所、倉庫が建ち並ぶ業務商業地域
ガ水下	高井田、500m	工業地域、準防火地域	60 200	市街化区域	倉庫	中小規模の工場、倉庫等が建ち並ぶ工業地域
水下	徳庵、880m	工業地域、準防火地域	60 200	市街化区域	作業場兼事務所	中小規模の工場等が建ち並ぶ府道沿いの工業地域
水下	吉田、2,000m	工業専用地域	60 200	市街化区域	工場兼事務所	中小規模工場が建ち並ぶ区画整然とした工業地域
ガ水下	JR長瀬、830m	工業地域、準防火地域	60 200	市街化区域	工場	中小規模の工場、倉庫が多い工業地域
水下	荒本、1,300m	準工業地域、準防火地域	60 200	市街化区域	工場	中小規模の工場、倉庫等が建ち並ぶ工業地域
ガ水下	若江岩田、1,500m	準工業地域、準防火地域	60 200	市街化区域	工場兼事務所	中小規模工場のほかに住宅も見られる工業地域
ガ水下	新石切、2,200m	準工業地域、準防火地域	60 200	市街化区域	工場	中小工場、倉庫、住宅等が混在する工業地域
ガ水下	住道、2,000m	準工業地域、準防火地域	60 200	市街化区域	工場	中小工場、倉庫等が多い区画整然とした工業地域
ガ水下	長田、700m	準工業地域、準防火地域	60 200	市街化区域	工場兼事務所	中小工場、事務所等が混在する工業地域
ガ水下	JR長瀬、650m	準工業地域、準防火地域	60 200	市街化区域	工場兼事務所	中小規模工場のほかに住宅も見られる工業地域
ガ水下	吉田、1,300m	準工業地域、準防火地域	60 200	市街化区域	倉庫	工場、倉庫、駐車場が混在する工業地域
ガ水下	住道、2,000m	準工業地域、準防火地域	60 200	市街化区域	工場兼事務所	中小規模工場、倉庫等が建ち並ぶ工業地域
ガ水下	長田、1,400m	準工業地域、準防火地域	60 200	市街化区域	事務所兼倉庫	倉庫、配送センター、工場等の混在する地域
ガ水下	新石切、1,600m	準工業地域、準防火地域	60 200	市街化区域	事務所兼倉庫	工場、倉庫等が建ち並ぶ国道背後の工業地域
水下	荒本、800m	準工業地域、準防火地域	60 200	市街化区域	倉庫	中規模の倉庫、事業所等が混在する工業地域

12. 気　　象（つづく）

(1) 大阪管区気象台

年・月	気圧(hPa) 海面平均	降水量(mm) 合計	降水量(mm) 日最大	気温(℃) 日平均	気温(℃) 最高	気温(℃) 最低
平成 29年	1 014.9	1 275.5	174.0	16.8	37.4	-0.8
30年	1 015.5	1 651.5	124.5	17.4	38.0	-2.5
令和 元年	1 015.1	1 219.0	101.5	17.6	37.5	0.7
2年	1 015.3	1 521.5	64.0	17.7	38.6	-0.1
3年	**1 015.6**	**2 014.5**	**105.0**	**17.5**	**38.9**	**-1.5**
令和 3年　1 月	1 020.8	64.5	26.5	6.2	19.0	-1.5
2 月	1 019.0	45.0	24.0	8.7	20.5	-0.4
3 月	1 018.9	145.5	48.0	12.2	22.3	3.9
4 月	1 018.4	224.0	105.0	15.5	26.7	5.5
5 月	1 010.5	340.0	101.0	20.0	28.7	10.5
6 月	1 009.4	172.0	46.0	23.9	32.2	17.0
7 月	1 009.9	268.5	64.0	27.9	35.7	20.9
8 月	1 009.8	314.5	65.0	28.1	38.9	21.5
9 月	1 013.3	192.0	49.5	24.8	32.3	19.4
10 月	1 019.0	68.5	35.5	20.3	31.4	9.7
11 月	1 018.2	98.5	33.5	14.1	24.0	4.6
12 月	1 020.1	81.5	32.0	8.8	17.3	0.7

年・月	湿度 平均 (%)	風速(m/s) 平均風速	風速(m/s) 最大瞬間風速 風速	風速(m/s) 最大瞬間風速 風向	日照時間 (h)
平成 29年	64	2.4	24	北	2 184.6
30年	65	2.4	47.4	南南西	2 265.5
令和 元年	66	2.4	18.2	南南西	2 101.2
2年	65	2.4	19.8	南南西	2 149.6
3年	**66**	**2.4**	**21.4**	**南南西**	**2 179.8**
令和 3年　1 月	62	2.5	15.1	西	176.3
2 月	57	2.5	17.5	西南西	189.3
3 月	62	2.5	16.4	北東	194.5
4 月	58	2.6	14.3	西南西	221.2
5 月	68	2.4	21.4	南南西	169.9
6 月	69	2.0	12.8	西	173.6
7 月	72	2.2	19.1	南南西	191.0
8 月	73	2.4	21.0	南西	165.2
9 月	73	2.3	12.4	西	124.9
10 月	65	2.2	14.5	北北西	203.1
11 月	63	2.2	13.5	南西	190.5
12 月	64	2.4	16.5	西北西	180.3

資料:気象庁

（注）地点　大阪　北緯34度40．9分　東経135度31．1分（大阪管区気象台）

12. 気　　象（つづき）

(2) 生駒山

年・月	降水量 (mm) 合計	日最大	最大1時間	気温 (℃) 日平均	最高	最低	風速(m/s) 平均風速	日照時間 (h)
平成 29年	1 445.0	200.0	35.0	11.7	31.8	−7.2	2.7	1 923.2
30年	1 664.5	140.0	41.5	12.4	33.4	−8.8	2.6	2 070.0
令和 元年	1 539.5	108.5	72.5	12.5	32.9	−4.7	2.5	1 897.9
2年	1 525.5	74.5	22.0	12.6	33.0	−5.7	2.6	1 936.0
3年	**2 019.0**	**94.5**	**53.0**	**12.5**	**31.9**	**−8.1**	**2.5**	**1 625.7**
令和 3年　1 月	79.0	30.5	5.5	1.0	13.9	−8.1	3.5	−
2 月	53.0	30.0	9.0	3.5	16.2	−6.9	3.3	−
3 月	140.5	43.0	12.5	7.6	18.4	−2.3	2.6	176.9
4 月	206.5	94.5	13.5	10.5	22.4	−0.3	2.5	210.3
5 月	288.5	78.5	32.0	15.1	23.9	4.5	2.7	143.2
6 月	152.0	50.5	17.5	18.9	28.2	12.7	1.7	149.7
7 月	284.5	72.5	53.0	22.7	31.1	17.1	2.1	177.5
8 月	377.5	81.0	45.0	22.9	31.9	17.9	2.3	136.9
9 月	166.5	43.0	17.5	19.8	27.2	14.4	1.9	105.3
10 月	84.5	42.5	16.0	15.0	26.4	5.3	2.0	190.8
11 月	99.5	31.0	12.0	9.2	18.5	0.4	2.7	177.7
12 月	87.0	30.0	13.0	3.6	12.5	−6.3	3.2	157.4

資料:気象庁
(注) 地点　生駒山　北緯34度40．5分　東経135度40．6分　標高626m
(注)令和3年1月、2月の日照時間は統計値なし(欠測)